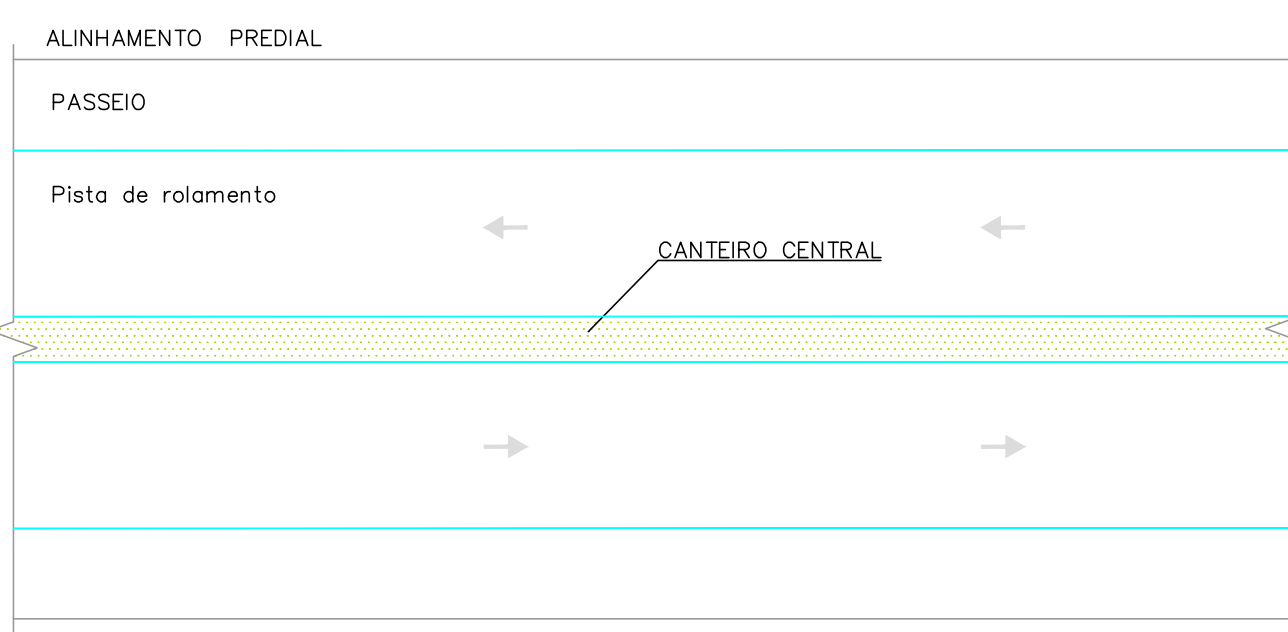
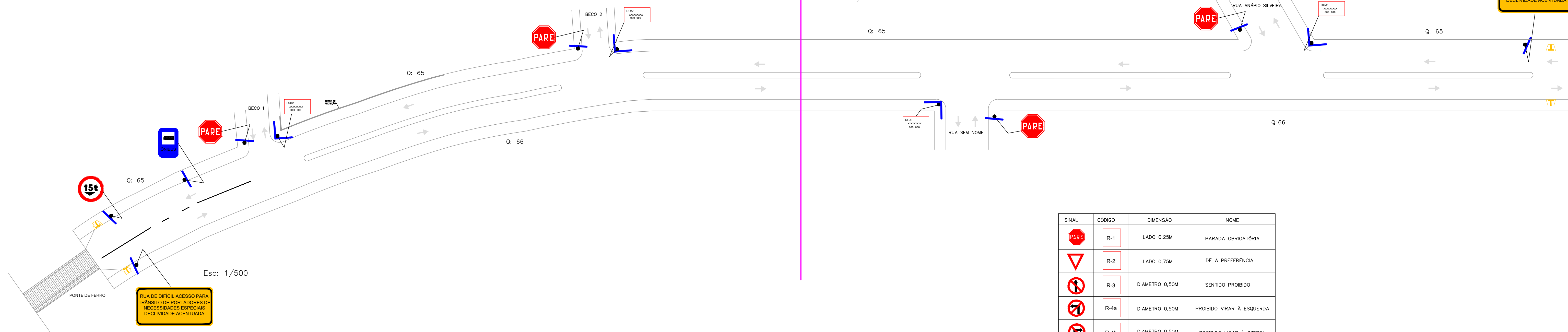
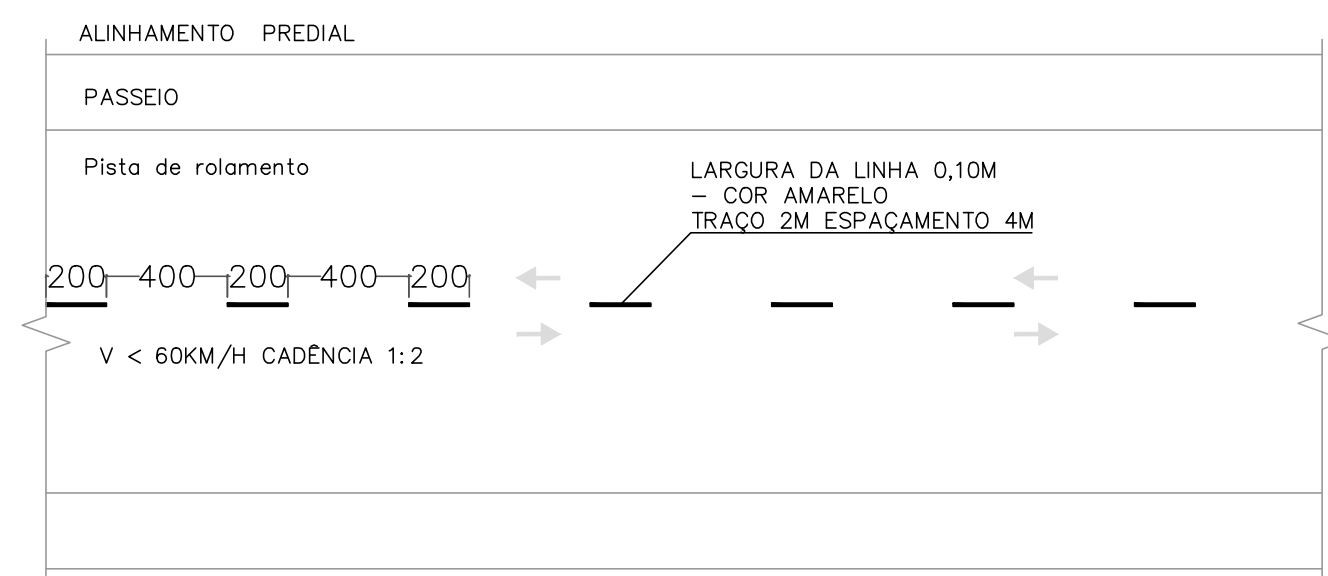


PROJETO DE SINALIZAÇÃO VIÁRIA  
RUA DOS IMIGRANTES – Trecho entre a Ponte de Ferro e a Rua Anápio Silveira

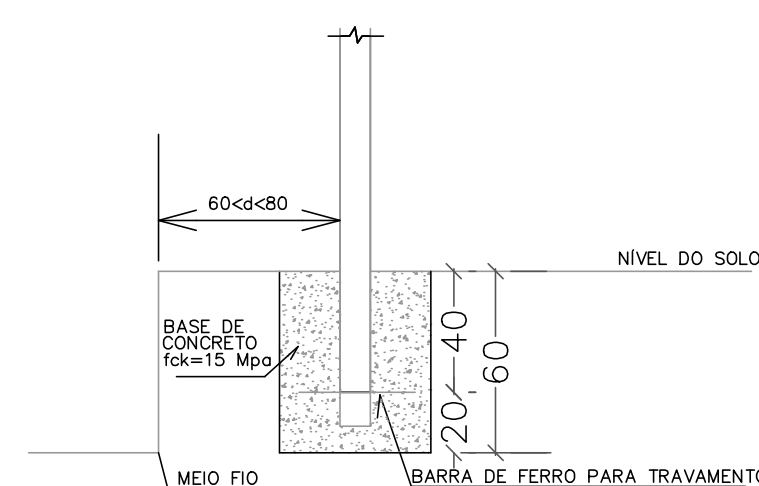
TRECHO 1 CONTRATO DE REPASSE 1028.904-58  
TRECHO 2 CONTRATO DE REPASSE 1017.111-05



**DETALHE 01**  
SINALIZAÇÃO VIÁRIA – DIVISÃO DE FLUXOS DE SENTIDOS OPOSTOS  
ESCALA 1/250



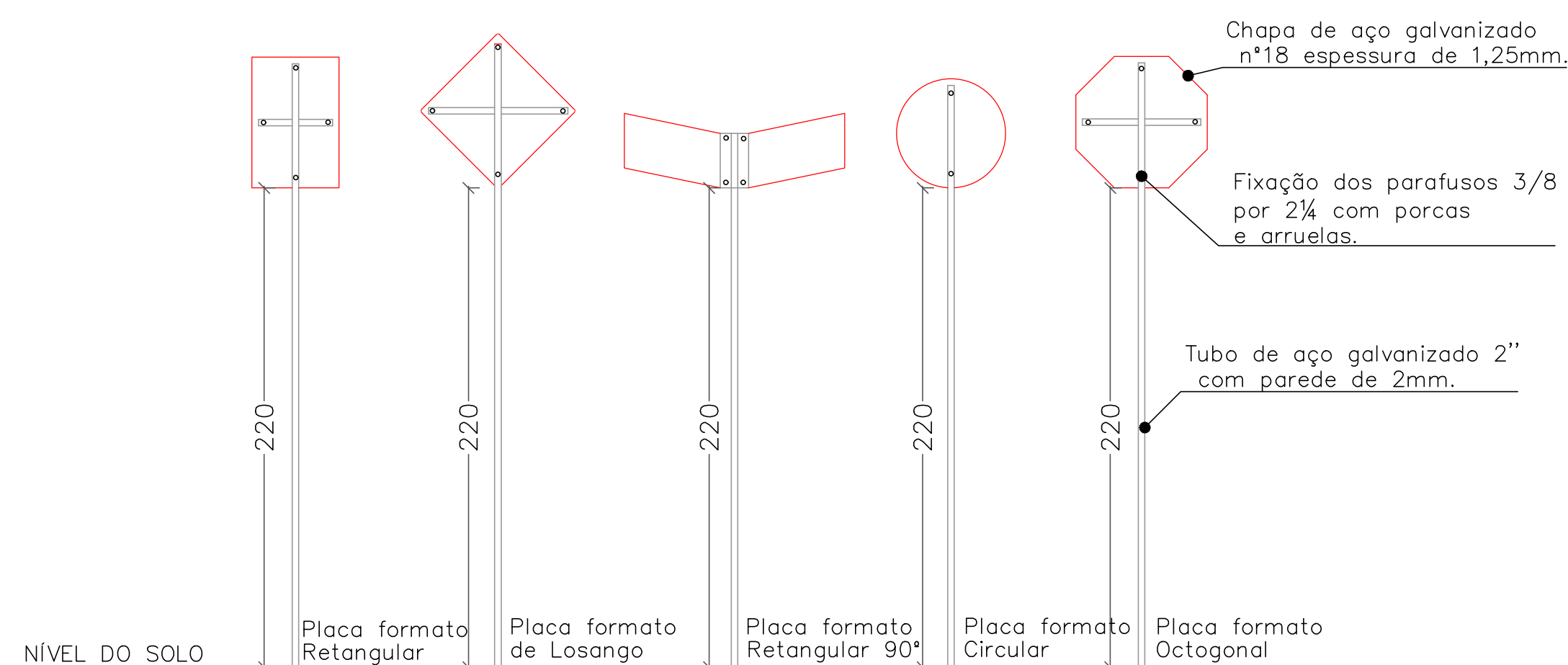
**DETALHE 02**  
SINALIZAÇÃO VIÁRIA – LINHAS DE DIVISÃO DE FLUXOS DE SENTIDOS OPOSTOS – LFO-2  
ESCALA 1/250



SINAL	CÓDIGO	DIMENSÃO	NOME
	R-1	LADO 0,25M	PARADA OBRIGATORIA
	R-2	LADO 0,75M	DE A PREFERENCIA
	R-3	DIAMETRO 0,50M	SENTIDO PROIBIDO
	R-4a	DIAMETRO 0,50M	PROIBIDO VIRAR A ESQUERDA
	R-4b	DIAMETRO 0,50M	PROIBIDO VIRAR A DIREITA
	R-14	DIAMETRO 0,50M	CARGA MÁXIMA PERMITIDA
	R-24a	DIAMETRO 0,50M	SENTIDO DE CIRCULAÇÃO DA VIA/PISTA
	R-24b	DIAMETRO 0,50M	PASSAGEM OBRIGATORIA
	R-25a	DIAMETRO 0,50M	VIRE A ESQUERDA
	R-25b	DIAMETRO 0,50M	VIRE A DIREITA
	R-25c	DIAMETRO 0,50M	SIGA EM FRENTE OU A ESQUERDA
	R-25d	DIAMETRO 0,50M	SIGA EM FRENTE OU A DIREITA
	R-26	DIAMETRO 0,50M	SIGA EM FRENTE
	R-28	DIAMETRO 0,50M	DUPLO SENTIDO DE CIRCULAÇÃO
	R-33	DIAMETRO 0,50M	SENTIDO DE CIRCULAÇÃO NA ROTATORIA
		2,00 X 1,00M	LIMITE DE VELOCIDADE DEVEGAR ESCOLA
		0,40 X 0,60M	PONTO DE TÁXI
	I-23	0,40 X 0,60M	PARADA DE ÔNIBUS
		2,00 X 1,00M	RUA DE DIFÍCIL ACESSO PARA TRÂNSITO DE PORTADORES DE NECESSIDADES ESPECIAIS DECLIVIDADE ACENTUADA
	A-18	LADO 0,50M	PLACA LOMBADA/OBSTACULO
	A-32B	LADO 0,50M	PASSAGEM SINALIZADA DE PEDESTRE
	A-33B	LADO 0,50M	PASSAGEM SINALIZADA DE ESCOLARES
	A-21B	LADO 0,50M	ESTREITAMENTO DE PISTA A ESQUERDA
	A-21C	LADO 0,50M	ESTREITAMENTO DE PISTA A DIREITA
	S		SEMAFORO
		45 x 25 CM	PLACA INDICATIVA DE RUAS

LEGENDA

	4,00 X LARGURA DA VIA (FAIXAS ALTERNADAS DE 0,30M LARGURA E ESPAÇAMENTO DE 0,40M – COR BRANCO)	FAIXA DE PEDESTRE
	LARGURA DA LINHA 0,10M – COR AMARELO TRAÇO 2M ESPAÇAMENTO 4M V < 60KM/H CADÊNCIA 1:2	LINHAS DE DIVISÃO DE FLUXOS LFO-2
		SENTIDO FLUXO DE TRÁFEGO
		PLACA DE SINALIZAÇÃO NO POSTE
		PLACA NOME DE RUA NO POSTE
		PLACA DE ESPECIAL DE ADVERTENCIA RUA DE DIFÍCIL ACESSO PARA TRÂNSITO DE PORTADORES DE NECESSIDADES ESPECIAIS DECLIVIDADE ACENTUADA
		CARGA MÁXIMA PERMITIDA PLACA EXISTENTE A MANTER
		PLACA DE PARADA PARADA DE ÔNIBUS – PLACA NOME DE RUA PLACAS A SEREM COLOCADAS



**DETALHE 03**  
FIXAÇÃO DE PLACAS DE SINALIZAÇÃO  
Esc: 1/25

	Projeto:	PROJETO DE SINALIZAÇÃO	
	Discriminação:	Rua Dos Imigrantes - Bairro Centro - trecho entre a Ponte de Ferro e Rua Anápio Silveira - Dom Feliciano	
Área:	Proprietário:	Escala:	Indicada
4.756,00m <sup>2</sup>			
Data:	Responsável Técnico:	Prancha:	
Abril / 2017	Prefeitura Municipal de Dom Feliciano - CNPJ: 88.601.943/0001-10		
Desenho:			
CLEÓPATRA JADALLA	Monica Bender - Eng <sup>o</sup> Civil - CREA RS 159.454		
			04
			890X570mm